



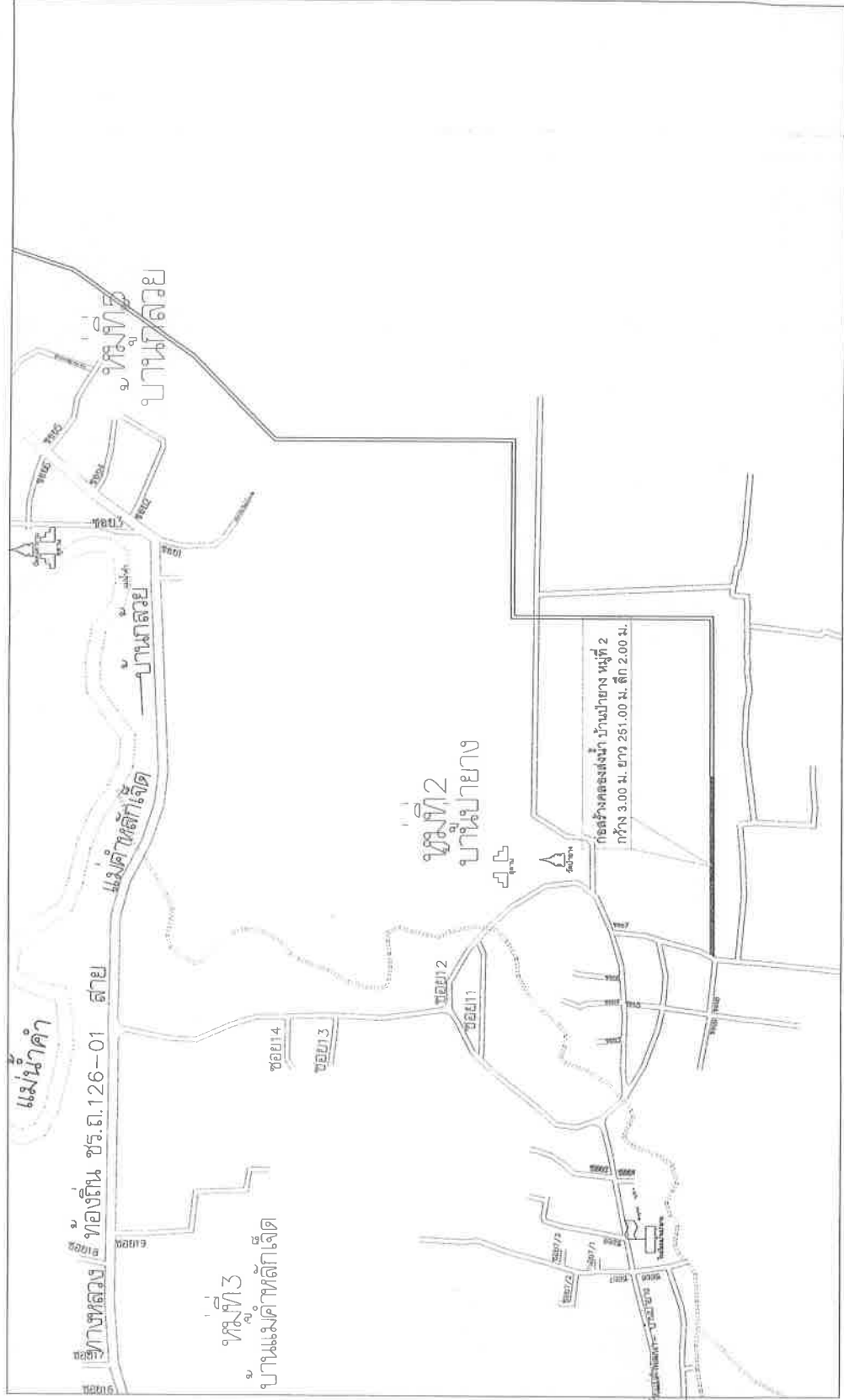
โครงการก่อสร้างคดองสงน้ำ บ้านป่ายาง หมู่ที่ 2
บ้านป่ายาง หมู่ที่ 2

ต.ศรिता อ.แม่จัน จ.เชียงราย

แผนที่ส่งเขไปโครงการก่อสร้างคลองส่งน้ำ บ้านป่ายาง หมู่ที่ 2 ต.ศรีค้ำ อ.แม่จัน จ.เชียงราย

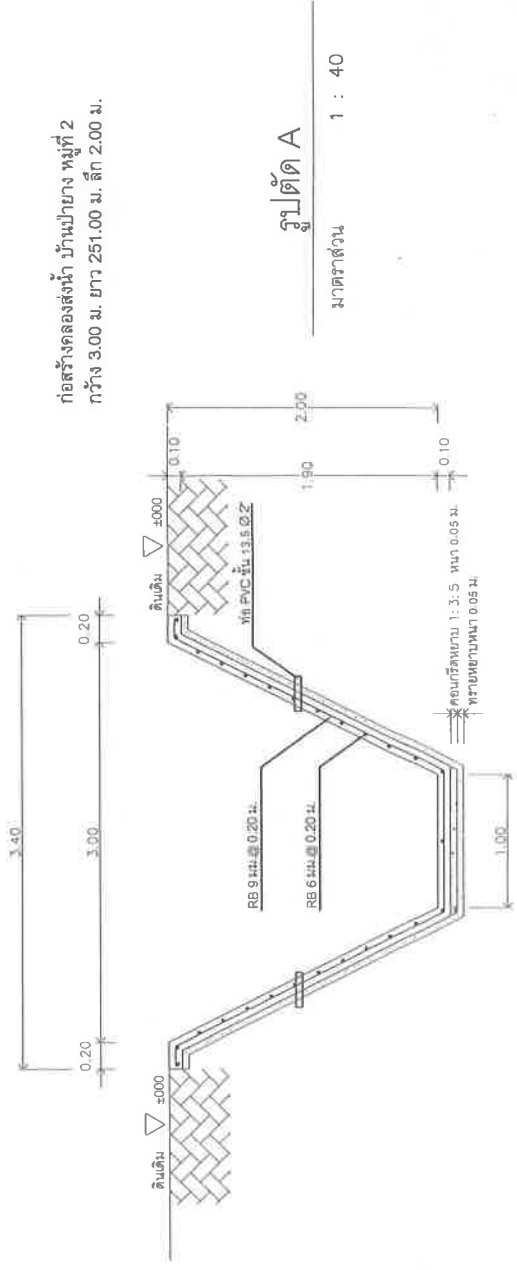
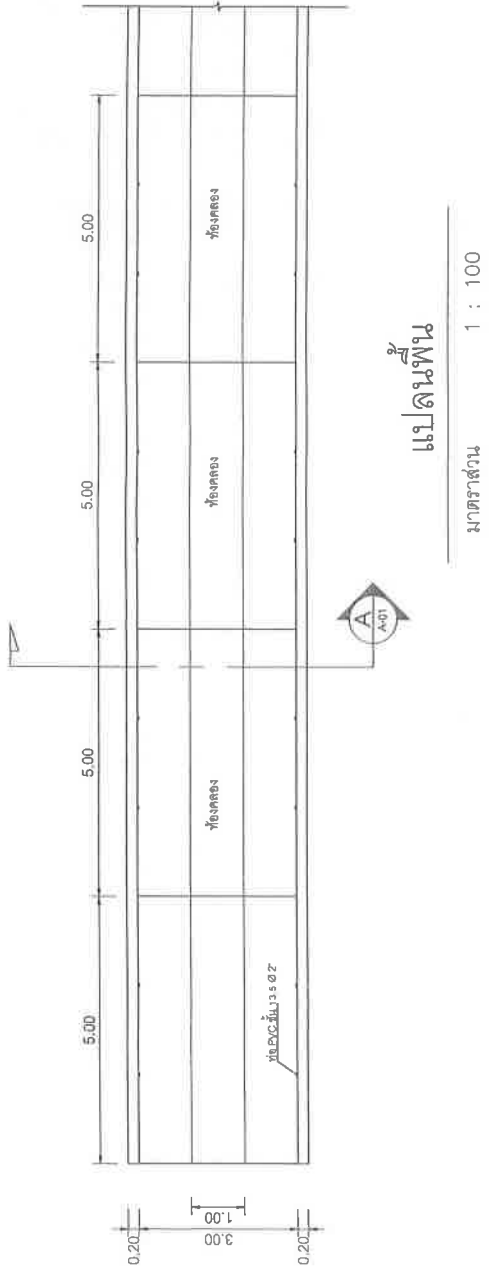


<p>โครงการ ก่อสร้างคลองส่งน้ำ บ้านป่ายาง หมู่ที่ 2</p>	<p>สถานที่ บ้านป่ายาง หมู่ที่ 2 ต.ศรีค้ำ อ.แม่จัน จ.เชียงราย</p>	<p>ผู้จัดทำ (นายพงษ์เดช ลีพงศ์) ผู้ช่วยช่างโยธา</p>	<p>ผู้ควบคุมงาน (นายพงษ์เดช ลีพงศ์) ผู้ช่วยช่างโยธาเชียงใหม่</p>	<p>ผู้ตรวจสอบ (นายวิทย์ พริชชาชัย) สย. 12785</p>	<p>ผู้ตรวจรับ (นางสาวอนุชญา ชาวสันต์) หัวหน้างานโยธา ศึกษาศูนย์การเกษตร สำนักงานชลประทานที่ 6</p>	<p>ผู้ให้ข้อมูล (นายสุวิทย์ กอบแก้ว แก้วคำ) ปลัดองค์การบริหารส่วนตำบลศรีค้ำ</p>	<p>อนุมัติแบบ (นายจตุรนต์ งามคำ) นายกองค์การบริหารส่วนตำบลศรีค้ำ</p>	<p>แบบเลขที่</p>
--	--	---	--	--	---	---	--	------------------






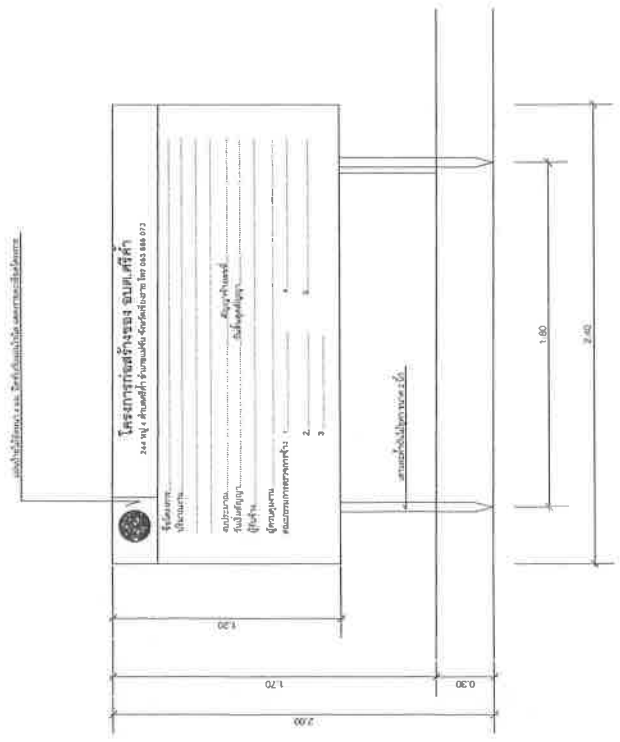
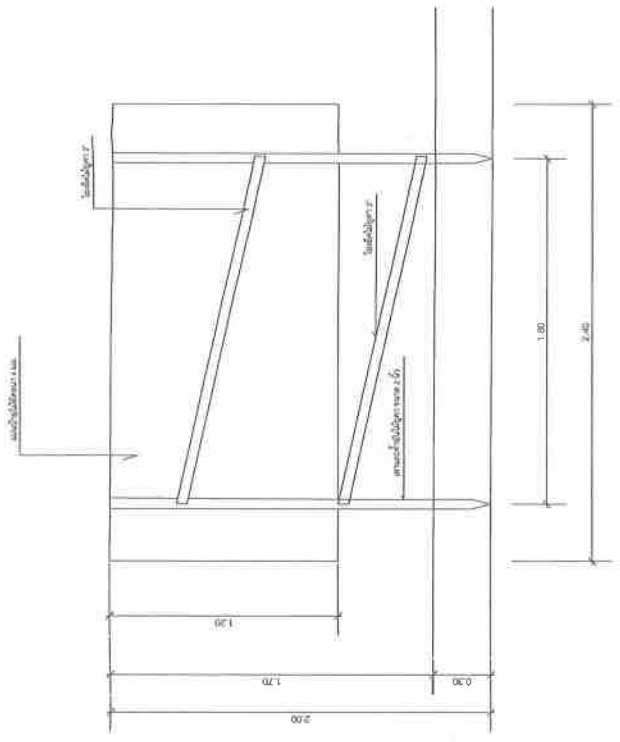
ก่อสร้างคลองส่งน้ำ บ้านป่ายาง หมู่ที่ 2	สถานที่ บ้านป่ายาง หมู่ที่ 2 จ.ศรีสะเกษ อ.แม่จัน จ.เชียงราย	สำรวจ (นายพชร คำเงิน) ผู้รับจ้างเหมา	เขียนแบบ (นายทนต์ศักดิ์ สิงห์คำ) ผู้รับจ้างช่างเขียนแบบ	ตรวจแบบ (นายศุภชัย พรธำชาน) พ.ม. 12786	ตรวจลงฉบับ (นางเอกนัยยา ช่างสีตม) หัวหน้าสำนักงานจัด ทักษะการแทน ผู้อำนวยการกองช่าง	เห็นชอบ (นายสุวิทย์ ก้อนแก้ว แก้วคำ) ผู้บังคับการกรมการช่างวิศวกรรมศาสตร์	อนุมัติแบบ (นายทนต์ศักดิ์ สิงห์คำ) นายช่างเทคนิคการช่างวิศวกรรมศาสตร์	แบบแสดง แปลพื้น รูปตัด
--	---	--	---	--	--	---	---	------------------------------



ก่อสร้างคลองส่งน้ำ บ้านป่ายาง หมู่ที่ 2
กว้าง 3.00 ม. ยาว 251.00 ม. ลึก 2.00 ม.



โครงการ ก่อสร้างคองส่งน้ำ บ้านปาง หมู่ที่ 2	สถานที่ บ้านปาง หมู่ที่ 2 ต.ศรีท่า อ.แม่เงิน จ.เชียงใหม่	สำรวจ (นามพร้อม ตำแหน่ง) ผู้ช่วยช่างโยธา	เขียนแบบ (นามพร้อมตำแหน่ง) ผู้ช่วยช่างโยธา	ตรวจสอบ (นายวิชา พรวิชาติ) ต.ม. 27.86	ตรวจชอบ (นางสาวณิฏฐา ขาวสีลม) หัวหน้ากลุ่มเทคนิค วิศวกรรมโยธา ผู้อำนวยการกอง	เห็นชอบ (นางสาวณิฏฐา ขาวสีลม) ผู้อำนวยการบริหารส่วนด้านเทคนิค	อนุมัติแบบ (นายสนั่น มาทาล้า) นายกองค์การบริหารส่วนตำบลศรีต้า	แบบแสดง เป็นโครงการกระทรวงการมหาดไทย
--	---	---	---	--	--	--	--	--



หมายเหตุ

- ส่วนนี้เป็นการก่อสร้างที่เป็นกรอกสร้างทาง คองหรือส่งน้ำ
ไม่ได้คิดเป็นค่ารายละเยียดจะแยกก่อสร้างไว้ ณ จุดเริ่มต้น
และจุดสิ้นสุดของงานก่อสร้างข้างละ 2.90
- วัสดุที่ใช้ทำน้้น้ำโดยประมาณนี้ใช้ไม่ได้คิดหรือแบบอื่น
- วัสดุที่ใช้ทำน้้น้ำโดยประมาณนี้ใช้ไม่ได้คิดหรือแบบอื่น
- จุดตั้งน้ำโดยโครงการ คองความสูงประมาณ 1.20x2.40 เมตร
- ไม่ได้คิดน้ำโดยประมาณนี้โดยโครงการ (ใช้ตรวจ) ภายใน 7 วัน
นับได้จากวันทำสัญญา

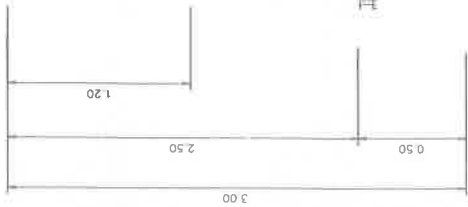
รายชื่อโครงการระหว่างดำเนินงานก่อสร้าง

ป้ายโครงการหลังก่อสร้างแล้วเสร็จ

แผ่นเหล็กถัก

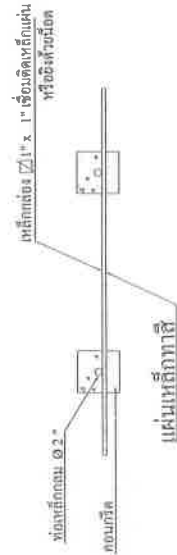
โครงการก่อสร้างของกรมบริหารส่วนนครราชสีมา
 กรมโยธาธิการและผังเมือง
 สำนักงานโยธาธิการและผังเมืองจังหวัดนครราชสีมา
 ๒๕๖๖

โครงการก่อสร้างของกรมบริหารส่วนนครราชสีมา
 กรมโยธาธิการและผังเมือง
 สำนักงานโยธาธิการและผังเมืองจังหวัดนครราชสีมา
 ๒๕๖๖



แปลนด้านหน้า

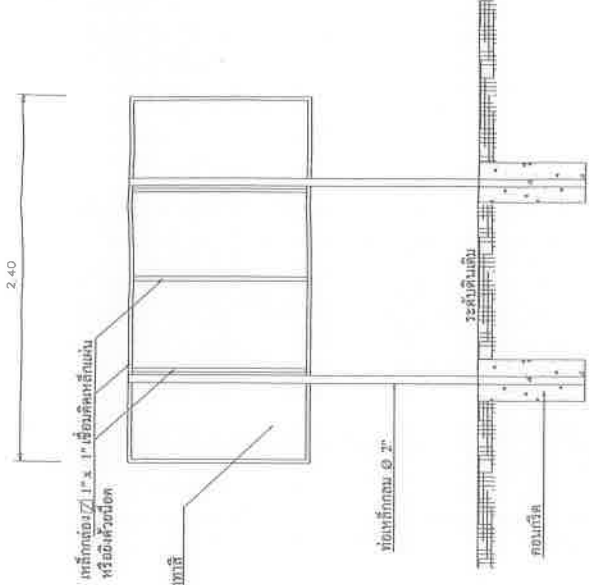
SCALE



แปลนด้านบน

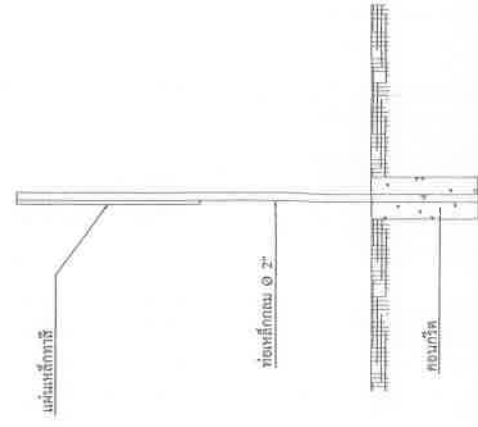
SCALE

- หมายเหตุ
- ก้อนทาสีจริงให้ทาสีกันตมิมก่อน 2 ครั้ง
 - เตา , แผ่นป้ายให้ทาสีเขียวทัง 2 ด้าน โดยใช้สีน้ำมัน และตัวหนังสือสีขาว
 - ขนาดตัวหนังสือกำหนดตามความเหมาะสม ข้อความตามที่กำหนด
 - จุดติดตั้งกำหนดตามความเหมาะสมของสภาพพื้นที่ หรือช่างควบคุมงานเป็นผู้กำหนด



แปลนด้านหลัง

SCALE



แปลนด้านข้าง

SCALE



โครงการ ก่อสร้างคลองส่งน้ำ บ้านป่าขง หมู่ที่ 2	สถานที่ บ้านป่าขง หมู่ที่ 2 ต.ศรีท่า อ.แม่เงิน จ.เชียงใหม่	สำรวจ (นายพอล คำสิงห์) ผู้ช่วยช่างโยธา	เขียนแบบ (นายทองศักดิ์ สิงห์ตา) ผู้ช่วยช่างเขียนแบบ	ตรวจแบบ (นายวิฑูรย์ พงษ์ราชชูชัย) ร.ย. 12186	ตรวจแบบ (นางสาวณัฐกานต์ ชาวสีแทน) หัวหน้าสำนักงานจัด รักษาการโยธา ผู้อำนวยการกองช่าง	เห็นชอบ (นางสาวกมลทิพย์ แก้วคำ) แม่ต้องกำกับบริหารส่วนตำบลศรีต้า	อนุมัติแบบ (นายสมั่น มาเหล็ก) นายช่างโยธาบริหารส่วนตำบลศรีต้า	แบบแสดง ป้ายโครงการ
---	---	---	--	---	--	---	--	-------------------------------